












та плана	X(m)
4 969 222.97	
4 969 200.36	
4 969 189.73	
4 969 177.46	
4 969 176.71	
4 969 195.16	
4 969 174.23	
4 969 155.79	
4 969 143.41	
4 969 161.81	
4 969 164.29	
4 969 167.00	
4 969 175.30	
4 969 181.93	
4 969 182.88	
4 969 183.85	
4 969 175.79	
4 969 173.00	
4 969 165.43	
4 969 157.37	
4 969 176.49	
4 969 184.56	

# Легенда

	граница обухвата Урбанистичког пројекта
	граница комплекса
	број катастарске парцеле
	тачке обухвата Урбанистичког пројекта
	регулациона линија
	грађевинска линија
	коте нивелације
	спратност P+1
	спратност П
	полпчане површине
	приступне површине
	зелене површине
	игрилиште
	стаза
	трафо станица
	простор за смештај маш.инст.
	саобраћајне површине
	блоковско зеленило
	главни улаз у вртић
	технички улаз у вртић
	улаз / излаз у вртић
	улаз/излаз у двориште
	изношење смећа
	уношење хране
	издавање хране



	Назив plana: УРБАНИЗАЦИОНИ ПРОЈЕКАТ урбанистичког архитектонског решења локације на ТУ Сопотског Панаева, делови К1 160721, К1 160722, К1 160723, К1 160724 КО Панаева, Република Србија	Број: 05-79/2024 Знак :
Ословођење урбанистичког: <b>Славе Бојашиевски</b> <i>дипломиран</i> Понајвише ословођење: Душица Чернићин <i>дипломиран</i> Ива Стојановић <i>дипломирани планер</i> Марко Мрајић <i>дипломирани планер</i> Јован Станковић <i>дипломирани сајбер</i> Дамир Јовановић <i>дипломирани сајбер</i>	Назив цртежа: Регулационо-нивелационо решење локације	
Техничка обрада: Весна Ромчевић <i>инж. гра.</i>	размера: 1 : 500	број цртежа: 3